

Zurich Dialogue sur le climat Radar des dangers naturels de Zurich

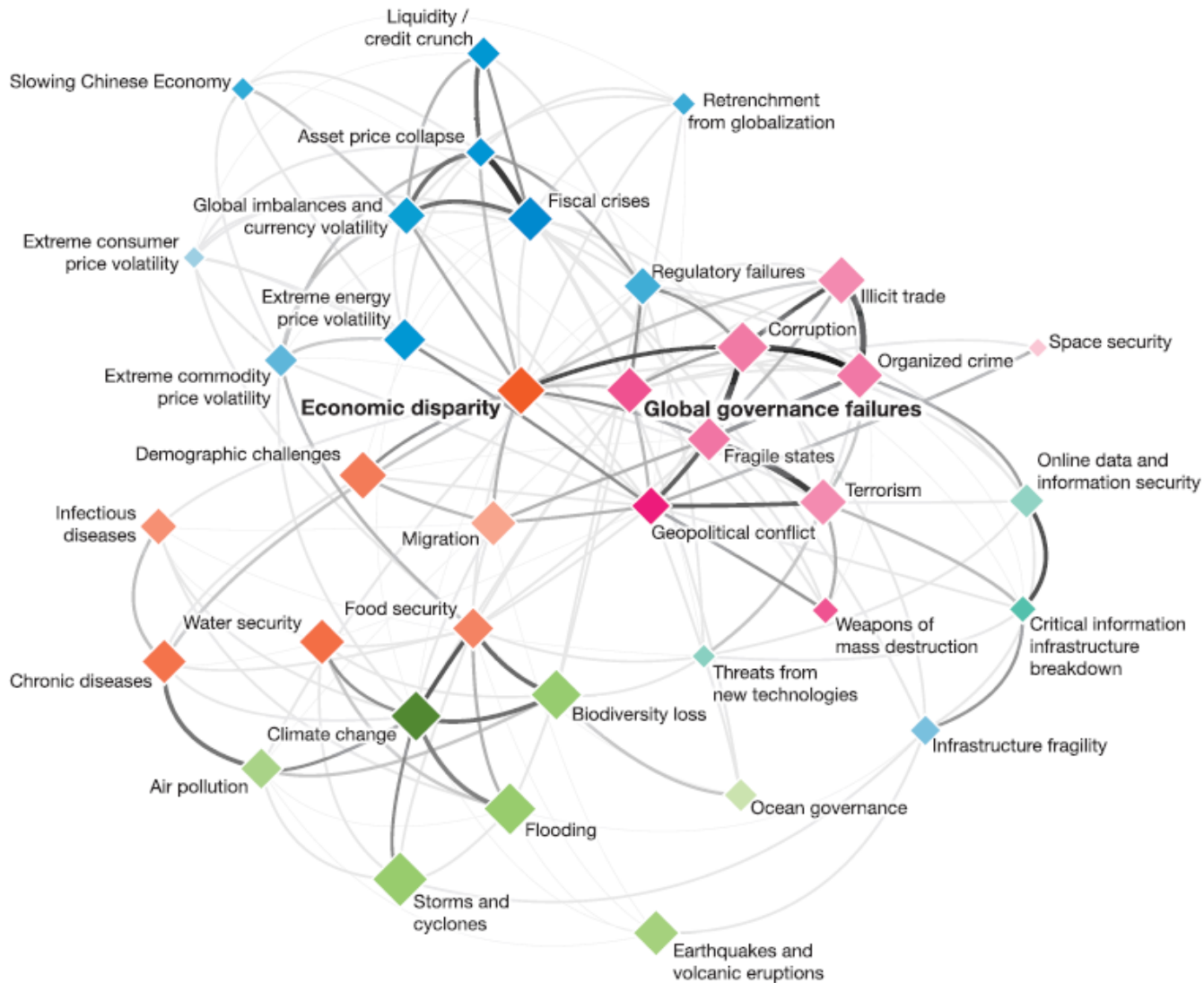
SVV – Journée de l'assurance, 27 octobre 2016

Roland Betschart, Responsable de Zurich Dialogue sur le climat

Corporate Responsibility



Carte des risques mondiaux : le changement climatique nous met tous à l'épreuve !



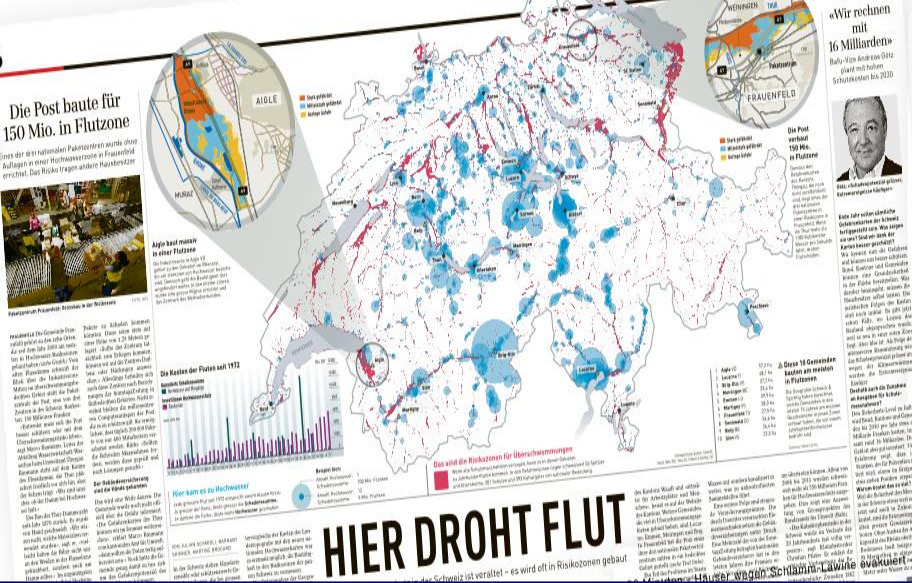
... Montée du niveau de la mer



... Augmentation du nombre d'intempéries et d'inondations en Suisse



Blick Photo de lecteur : crues importantes à Schüpfheim LU, 29 juillet 2015



Stadt Zürich ist eines der grössten Risikogebiete der Schweiz

Wenn Sihl und Limmat über die Ufer treten, droht ein Sachschaden von Franken.

So wappnet sich die Schweiz für das nächste Hochwasser

Wie kann sich die Bevölkerung vor Naturkatastrophen schützen? Umsiedlungen seien eine Option, sagt der Experte. Denn der nächste Regen ist bereits in Sicht.



«Die Hausbesitzer müssen Massnahmen ergreifen»

Der Vizedirektor des Bundesamtes für Umwelt sagt, warum die sogenannten Hochwasserrisikogebiete in der Schweiz gefährdet sind.

HIER DROHT FLUT

En Suisse, les risques liés aux forces de la nature, plus particulièrement les crues, menacent : 1,8 million de personnes – 20% env. de la surface d’habitat et d’infrastructures.

...weit von Lugano unter den Trümmern eines Hauses ums Leben gekommen. Dieses war von einem Erdbeben erfasst worden. Weil es vorerst weiter regnen wird, bleibt die Gefahr von Erdbeben im Tessin hoch.



3 Kommentare
Fehler haben? betreten werden.
Insgesamt drohten 5000 bis 10'000 Kubikmeter Erdreich abzurutschen, Schwyz Gemeinderat Bruno Marty am Samstagmittag der Nachrichtenagentur sda. Schon am Freitag mussten deshalb die zwei Bauernhöfe das Haus verlassen.

Tiere konnten in Stall bleiben
Dank des Schneefalls habe sich die akute Situation leicht entschärft, te Gemeinde Schwyz in einem Communiqué mit. Grosse Gefahr drohe an oberhalb liegenden Riedgebiet, dessen Boden völlig durchnässt sei.
Im Stall zurücklassen und auch dort versorgen konnten die Bewohner Marty sagte. Der etwas abseits stehende Stall sei nicht unmittelbar von betroffen.

Sicherheitshalber nicht benutzt werden darf auch das Ferienhaus in Als der Murgang niederging, hielt sich niemand dort auf. Das Haus Samstag mit einem Erdbeben geschützt.

Das von einem Erdbeben verschüttete Haus nahe Lugano stand gemäss der Gefahrenkarte nicht in einem gefährdeten Gebiet. Trotzdem verteidigt Arthur Sandri vom Bundesamt für Umwelt (Bafu) deren Nutzen.



Zurich Dialogue sur le climat – Réflexion active sur le réchauffement climatique et ses conséquences

Répercussions

- Changement climatique au niveau mondial
- Hausse du nombre de risques et de catastrophes naturelles comme vagues de chaleur, tempêtes ou crues – impacts sur l'environnement et l'économie

Analyse

- Fonte des glaciers dans les Alpes
- Identifier et évaluer les répercussions possibles
- Mettre en évidence les sinistres potentiels, par ex. les dommages aux bâtiments, aux infrastructures, aux moyens de transport, les impacts sur l'économie et la société

Mesures

- Thématiser le besoin d'adaptation : infrastructure – économie – environnement
- Sensibiliser : analyser les risques climatiques
- Prendre des dispositions pour réagir aux catastrophes naturelles
- Gestion des risques : anticiper et analyser les changements – mesures et dispositions par événement dommageable (CATRisk)
- Sensibilisation par l'explication et la diffusion active d'informations

Reconnaissance mondiale de l'utilité de la prévention : programme de résilience face aux inondations

Zurich – Prix climatique

3^e appel national à candidatures 2016

Sont recherchés des projets qui permettent de réduire les émissions de CO² :

- minimisation de l'utilisation des ressources,
- augmentation de l'efficacité énergétique,
- promotion des changements de comportement.



Agir

Sensibilisation

Quels impacts le changement climatique a-t-il sur nous ?

Comment pouvons-nous nous protéger des risques ?

Que peut faire chacun d'entre nous pour limiter le changement climatique ?

Protéger



Radars des dangers naturels de Zurich

Outil d'analyse en ligne des biens immobiliers en Suisse – utilisation gratuite sur Internet :

- Analyse de la situation du site en termes de risques
- Conseils de prévention
- Informations sur les risques naturels

Informer

« Change the picture »

Exposition permanente de Zurich dans l'Umwelt Arena - Sensibilisation à grande échelle

Zurich dans l'Umwelt Arena – Sensibilisation à grande échelle – plus de 120 000 visiteurs par an



Station 1 : Les raisons qui poussent Zurich à s'engager

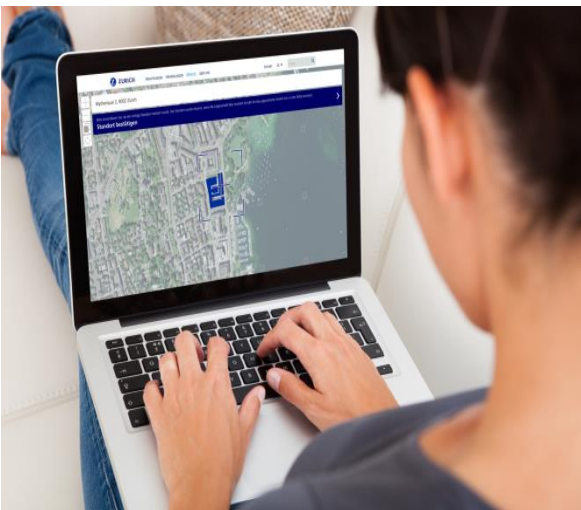


Nouvelle station 2 : Radar des dangers naturels de Zurich



Station 3 : Gagnant du prix climatique de Zurich et appel à candidatures 2016

Radar des dangers naturels de Zurich – Outil d'analyse en ligne – facile et simple à utiliser ...



ZURICH NATURGEFAHREN-
PRÄVENTION

**SCHÜTZEN SIE IHRE
LIEGENSCHAFT VOR
NATURGEFAHREN**

ANALYSE STARTEN >

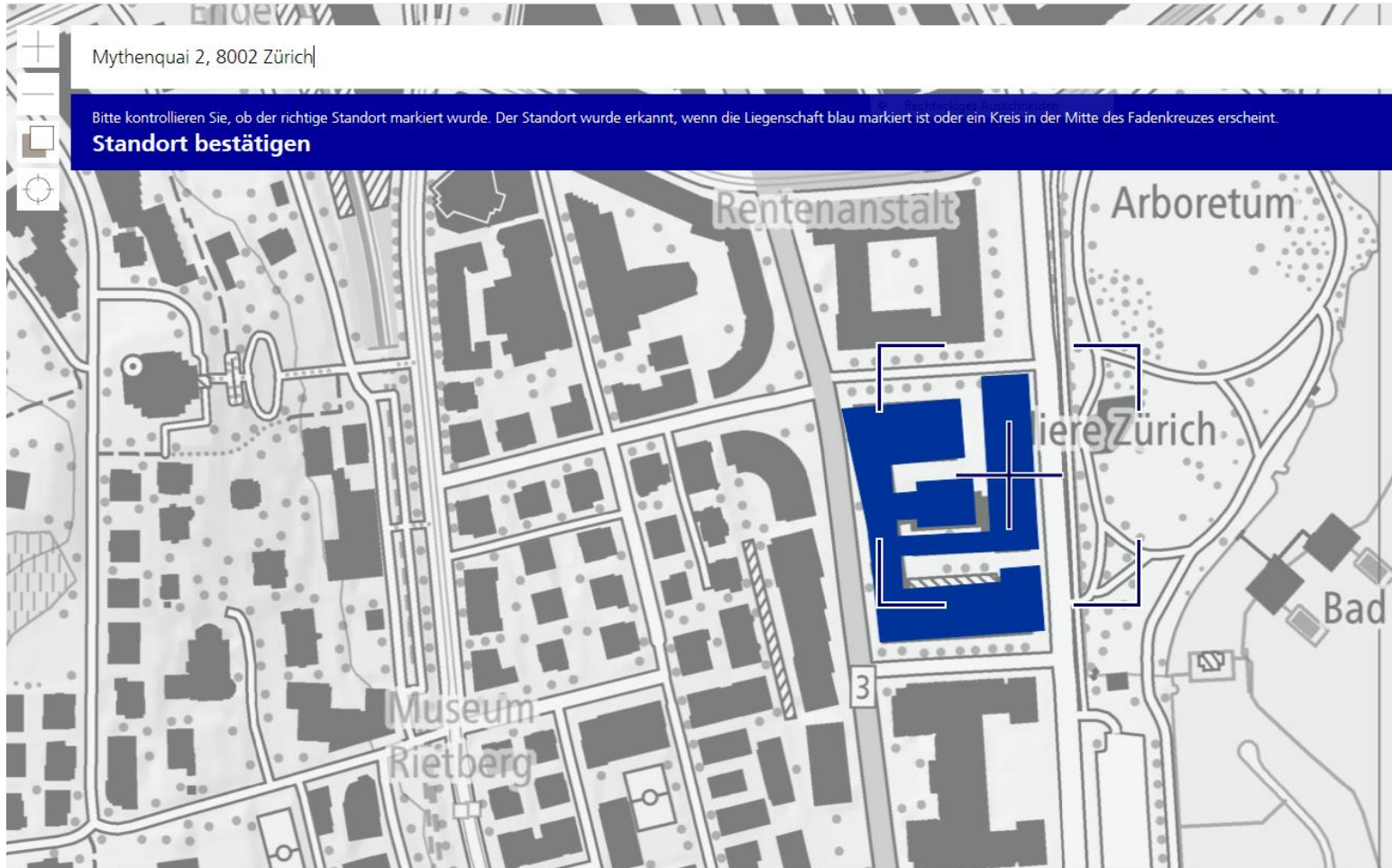
ANALYSE IHRER IMMOBILIE

In der Schweiz - mit den zahlreichen Bergen, Bächen und Tälern - ist es oft nur eine Frage der Perspektive, ob man einen Standort als schön oder gefährlich empfindet.

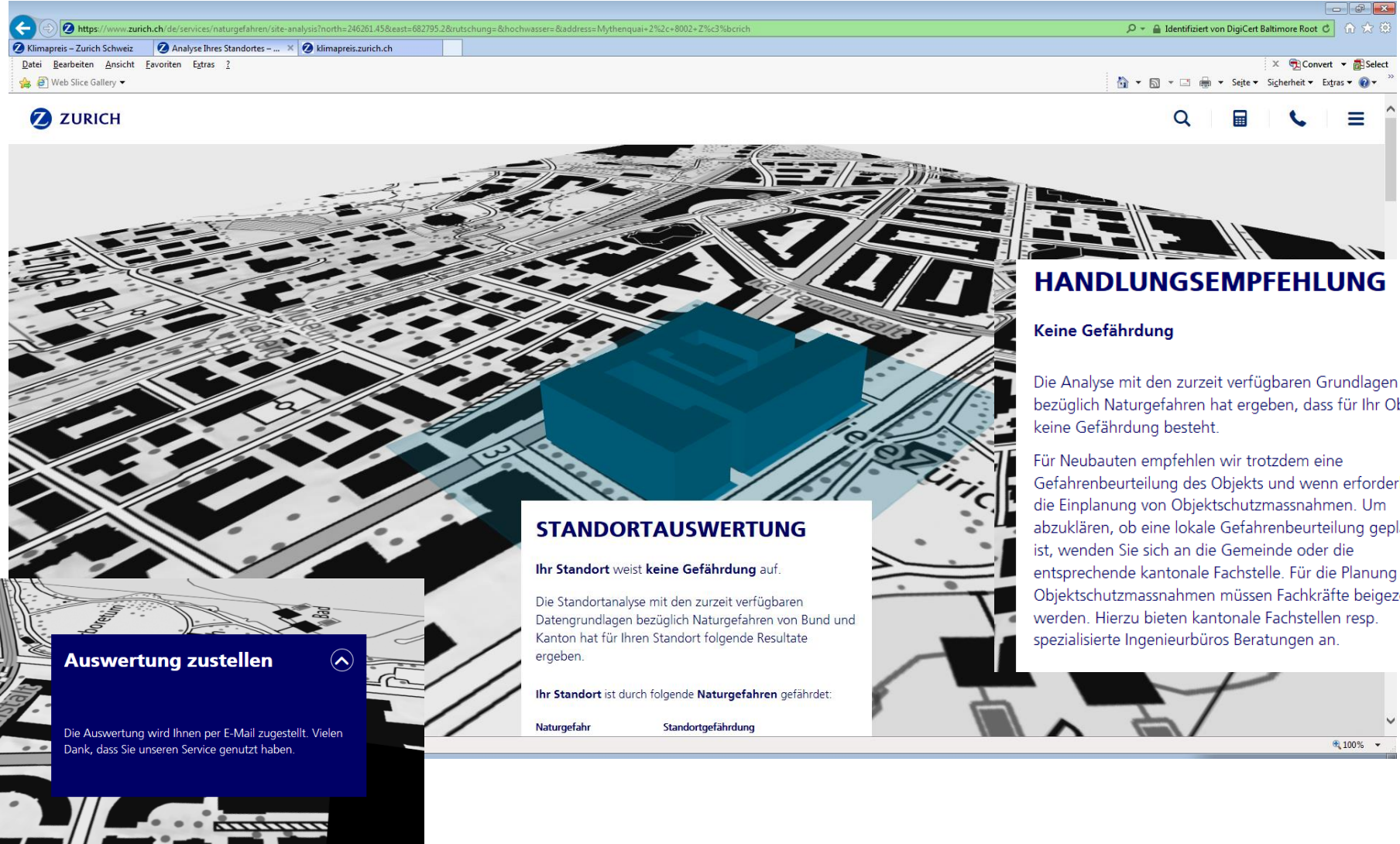
Mit dem **Zurich Naturgefahren-Radar** können Sie eine fundierte Standort- und Liegenschaftsanalyse für Ihr Objekt erstellen. Er basiert auf den kantonalen Gefahren- und Gefahrenhinweiskarten sowie den Karten des Bundesamtes für Umwelt (BAFU).



Radar des dangers naturels de Zurich – Analyser les sites en ligne



Radar des dangers naturels de Zurich – Conseils gratuits pour la protection du bien immobilier



HANDLUNGSEMPFEHLUNG

Keine Gefährdung

Die Analyse mit den zurzeit verfügbaren Grundlagen bezüglich Naturgefahren hat ergeben, dass für Ihr Objekt keine Gefährdung besteht.

Für Neubauten empfehlen wir trotzdem eine Gefahrenbeurteilung des Objekts und wenn erforderlich die Einplanung von Objektschutzmassnahmen. Um abzuklären, ob eine lokale Gefahrenbeurteilung geplant ist, wenden Sie sich an die Gemeinde oder die entsprechende kantonale Fachstelle. Für die Planung von Objektschutzmassnahmen müssen Fachkräfte beigezogen werden. Hierzu bieten kantonale Fachstellen resp. spezialisierte Ingenieurbüros Beratungen an.

STANDORTAUSWERTUNG

Ihr Standort weist **keine Gefährdung** auf.

Die Standortanalyse mit den zurzeit verfügbaren Datengrundlagen bezüglich Naturgefahren von Bund und Kanton hat für Ihren Standort folgende Resultate ergeben.

Ihr Standort ist durch folgende **Naturgefahren** gefährdet:

Naturgefahr	Standortgefährdung

Auswertung zustellen

Die Auswertung wird Ihnen per E-Mail zugestellt. Vielen Dank, dass Sie unseren Service genutzt haben.

Radar des dangers naturels de Zurich – Evaluation individuelle en format pdf par e-mail

Zurich Naturgefahren-Prävention

Ihre Analyseauswertung - Zurich Naturgefahren-Radar

Mittwoch, 13. Juli 2016



SEHR GEEHRTE FRAU WHITE

Zusammenfassend finden Sie die Ergebnisse Ihrer Analyse mit Tipps, wie Sie Ihre Immobilie optimal schützen können. Bitte beachten Sie, für die Planung und Umsetzung von Objektschutzmassnahmen müssen Fachexperten beigezogen werden. Hierzu bieten kantonale Fachstelle und spezialisierte Ingenieurbüros Beratungen an. Mögliche Kontaktstellen finden Sie unter „Fachliche Auskunftsstellen“.

STANDORTAUSWERTUNG

Ihr Standort weist keine Gefährdung auf.

Die Standortanalyse mit den zurzeit verfügbaren Datengrundlagen bezüglich Naturgefahren von Bund und Kanton hat für Ihren Standort folgende Resultate ergeben.

Ihr Standort ist durch folgende Naturgefahren gefährdet:

Naturgefahr	Standortgefährdung
Rutschung	keine
Sturz	keine
Hochwasser	keine
Hangmure	keine
Murgang	nicht vorhanden
Lawine	nicht vorhanden

Im Umkreis von 50 m von Ihrem Standort besteht eine Gefährdung durch folgende Naturgefahren:

Naturgefahr	Standortgefährdung
Rutschung	keine
Sturz	keine
Hochwasser	keine
Hangmure	keine
Murgang	nicht vorhanden
Lawine	nicht vorhanden




IHR STANDORT

Folgender Standort wurde ausgewertet:

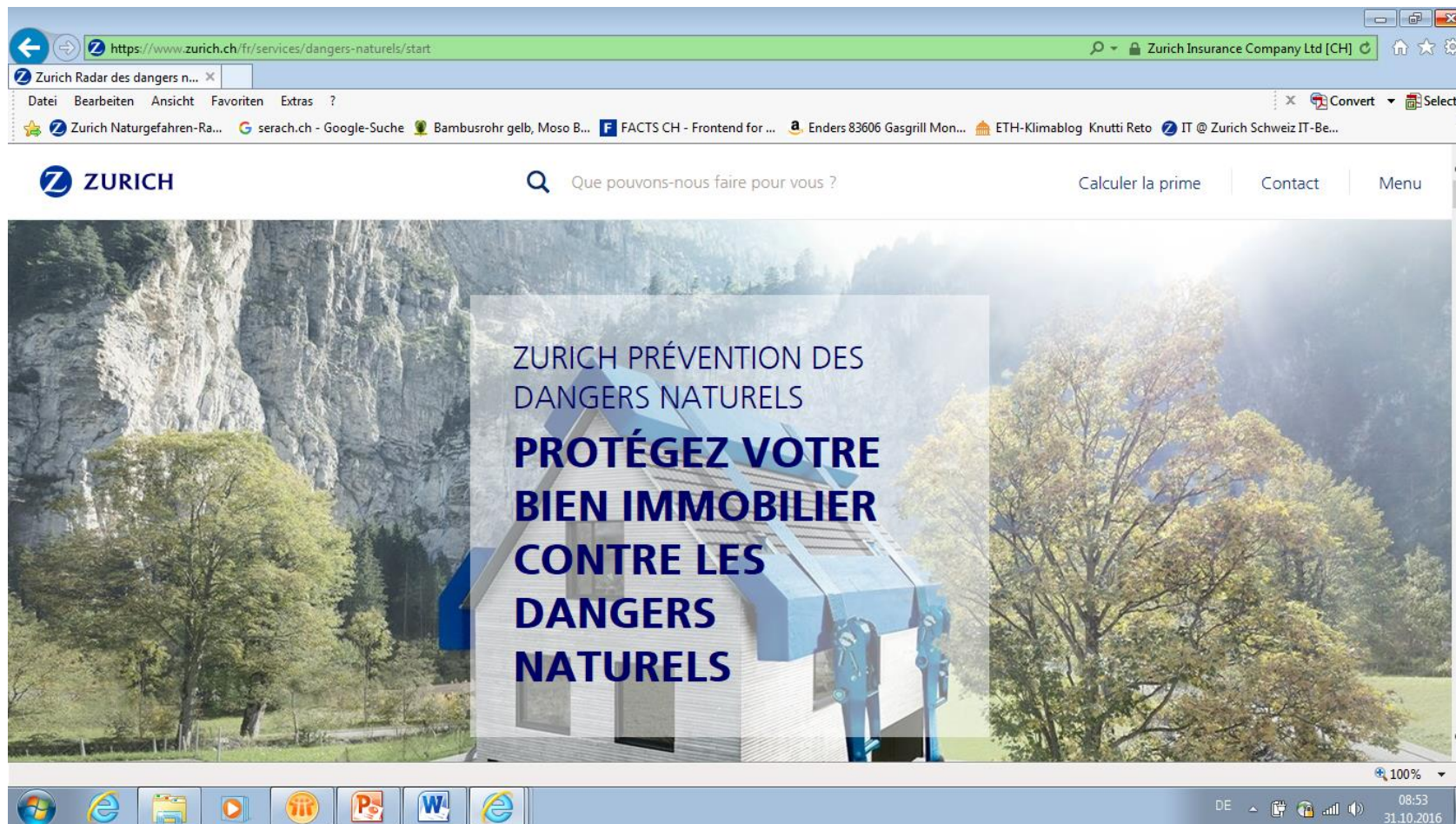
Adresse: Mythenquai 2, 8002 Zürich
 Nord: 246274,7
 Ost: 682822,7

HINWEIS

Die Zurich-Farben weichen von den offiziellen Farben Bund und Kantone für Gefahrenkarten verwenden, folgt ab.



Pour de plus amples informations sur le radar des dangers naturels de Zurich sur : <https://www.zurich.ch/fr/services/dangers-naturels/start>



Merci de votre attention.

